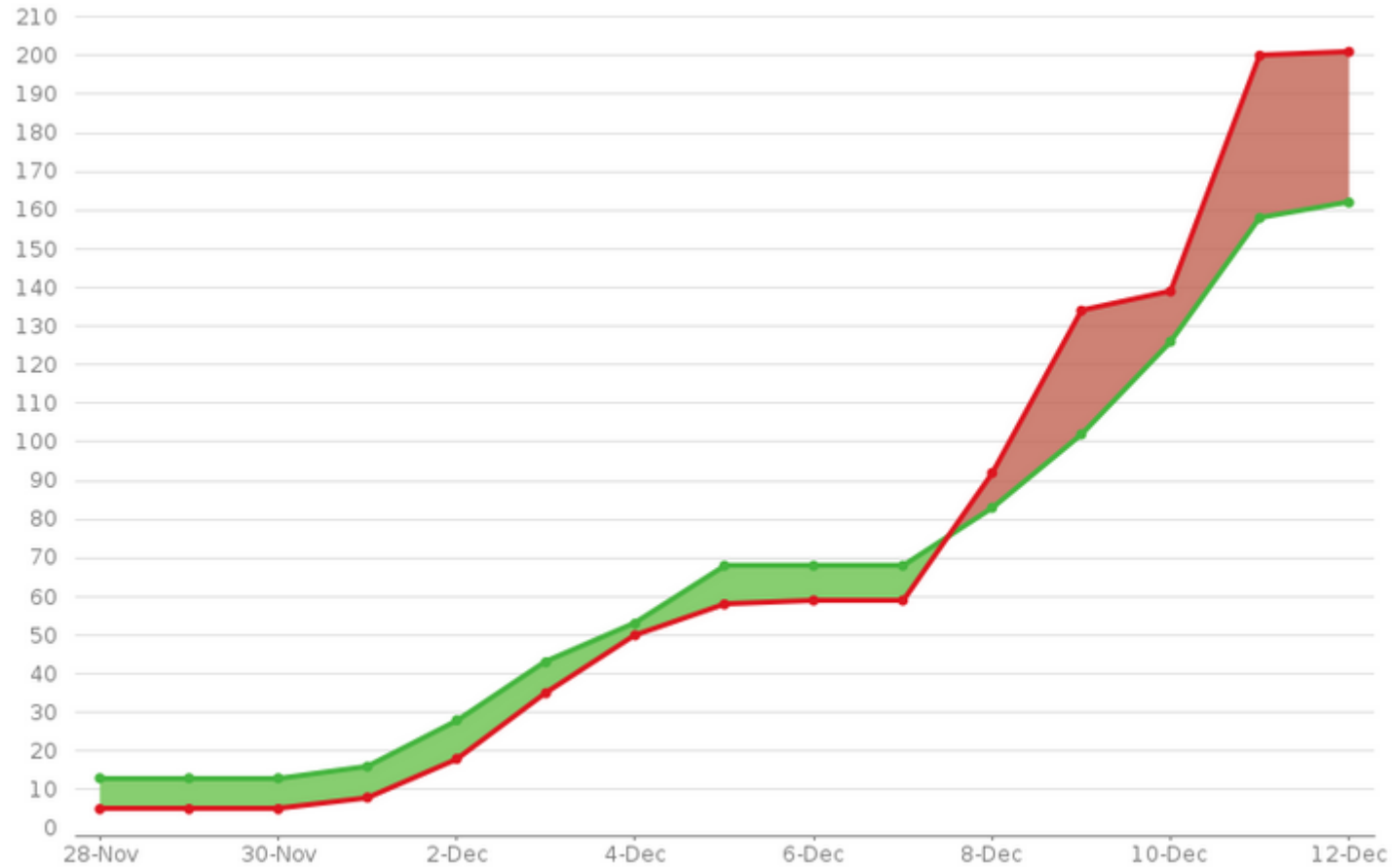




TieVelhon tukiklinikka 12.12.2025

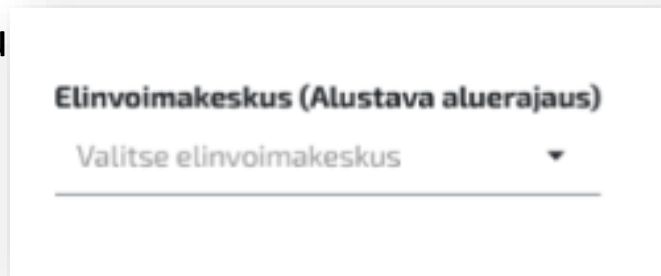
Operoinnin työjono

This chart shows the number of issues **created** vs. the number of issues **resolved** in the last 14 days.



Ajankohtaista operoinnissa

- Vuoden viimeinen klinikka 19.12.
- Tulevan vuoden ensimmäinen klinikka 9.1.
- Päälystetoteumien vientien testaus rajapinnan kautta meneillään
- Haun rajaaminen elinvoimakeskuksella on nyt mahdollista (HUOM! Tämä on alustava maakuntarajoihin perustuva aluerajaus)
 - Tiekohdehaku ja tieosuushaku



Elinvoimakeskus (Alustava aluerajaus)

Valitse elinvoimakeskus ▼



Määrittelyn ajankohtaiset

Työn alla olevat kokonaisuudet	Tietovastaava (Väylä)	ELYjen asiantuntijat
<p>Ohjesivujen muutokset:</p> <ul style="list-style-type: none">Kohdeluokakohtaiset ohjeet työnalla	Ilkka Aaltonen	
<p>Varusteiden jatkomäärittelyt</p> <ul style="list-style-type: none">Liikennemerkkien määrittelyt käynnissä (opastustaulujen väri, vaikutussuunta)Reunapaalujen ja tienvarsikalusteiden avoimet asiatPutkien, johtojen ja kaapeleiden jatkomäärittelyt käynnissäRumpuputkien jatkomäärittelyt käynnissä	Tuomas Österman Jukka Hopeavuori	Asta Perosvuo
<p>Tiimerkinnät toteutuksessa</p> <ul style="list-style-type: none">Seuraavaksi testataan Pituussuuntaisten merkintöjen vientiä	Tuomas Österman Ossi Saarinen	Tero Ahokas
<p>Levikkeiden jatkomäärittelyt</p> <ul style="list-style-type: none">Levikkeiden muuttaminen pistemäisestä välimäiseksi kohdeluokaksi tarpeellisuus selvityksessä	Ari Liimatainen	Jussi Sääskilahti
<p>Tietorakennemuutokset päivitetty: https://ohje.velho.vaylapilvi.fi/tievalho/tietorakenne/tietorakennemuutokset/</p>		

Tieosoitemuutosten aikataulu

- Tieosoiteverkko 31.12.2025 julkaistaan lähiaikoina (ns. viimeinen ELY-tieosoiteverkko)
- Viiteen kehitystiimi päivittänyt tuotantoon version, jolla Elinvoimakeskusmuutokset on mahdollista tehdä.
- Operointi tekee Elinvoimakeskus-muutoksia.
- Kun elinvoimakeskusmuutokset on tehty, Viiteessä voidaan tiedot lukea Velhoon ja julkaista tieosoiteverkko 1.1.2026 (aikataulu tarkentuu myöhemmin)
- HUOM! Tieosan tulee vaihtua Elinvoimakeskuksen rajalla
 - Elinvoimakeskusmuutokset aiheuttavat muutoksia tieosoitteisiin Elinvoimakeskuksien rajoilla.

Elinvoimakeskukset Viite-järjestelmässä

- Viiteessä tulee nyt jonkin aikaa näkymään "Elinvoimakeskus 0" -tietoja
- Elinvoimakeskus-tiedon lisääminen kaikille tieosille tehdään keskitetysti, mutta työmäärästä johtuen operaatio kestää arviolta 1-2 viikkoa
- Tiedot päivittyvät viitteeseen tieosa kerrallaan pikkuhiljaa


Tieosoitteiden katselu							
TILANNEPVM	ELINVOIMAKESKUS / ELY	TIE	AOSA	LOSA	HAKUKOHDE		
10.12.2025	Valitse Elinvoimakeskus / ELY ▼	847	1	1	Tieosat ▼	Hae	Lataa CSV-tiedostona 📄
Elinvoimakeskus	Ely	Tie	Osa	Aet	Let	Pituus	Alkupvm
0	12	847	1	0	10692	10692	01.07.2018

Tiestötietojen päivitys tieosoitemuutosten jälkeen

- Vaikka tieosoitemuutokset eivät vielä näy Velhossa, voi kohdeluokkapäivityksiä jo toimittaa
 - Operointi on toimittanut ELYlle listan tieosoitemuutoksista
- **Pakollisten tietojen toimituksen viimeinen päivä on 16.1.2026**
- Kun toimitetaan tieosoitemuutoskohteiden tiestötietoja Velhoon, tulee käyttää tilannepäivämäärää: **31.12.2025**
 - Muutoksena aiempaan, pyydetään käyttämään kaikille tieosoitemuutoskohteille samaa tilannepäivämäärää
 - → Helpottaa operoinnin työtä
- Päivityspyynnössä ei saa ilmoittaa samassa tieosoitemuutoskohteita ja muita päivityksiä
 - Viesteihin toivotaan myös kirjattavan, että on kyseessä tieosoitemuutoskohteita

Päivityspyynnössä ei saa ilmoittaa samassa tieosoitemuutoskohteita ja muita päivityksiä

karttapvm
1.1.2025
1.1.2025
1.1.2025
31.12.2025
31.12.2025
31.12.2025
1.1.2025
1.1.2025
31.12.2025
31.12.2025



karttapvm
31.12.2025
31.12.2025
31.12.2025
31.12.2025
31.12.2025
31.12.2025
31.12.2025
31.12.2025
31.12.2025
31.12.2025
31.12.2025

karttapvm
1.1.2025
1.1.2025
1.1.2025
1.1.2025
1.1.2025
1.1.2025
1.1.2025
1.1.2025
1.1.2025
1.1.2025
1.1.2025



Tiestötietojen päivitys tieosoitemuutosten jälkeen

- Operointi päivittää:
 - Hallinnollinen alue (kunta, maakunta, ELY)
 - Toiminnallinen luokka
 - Pääkaistat
 - TEN-T –verkko
 - Eurooppatiet
- ELY:t päivittävät (prio1):
 - Lisäkaistat
 - Väylän luonne
 - "Maantien hoitourakka" tai "Muu urakka" (jos elinkaarihanke) tai "Hoitosopimus" (jos on)
 - Jokin näistä pitää ilmoittaa jokaiselle uudelle tieosuudelle
 - Huom. Myös tulevan (2026) alkavan urakan tiedot
 - Talvihoitoluokka
 - Viherhoitoluokka (myös tuleva 2026 alkava)
 - Soratieluokka (jos soratie, myös tulevat)
 - Päällysteen korjausluokka (jos päällystetty tie)
 - Tiealueen poikkileikkauksen leveystiedot (kaistan leveys)
 - Nopeusrajoitus
 - **Tekninen toimenpide** (lisätty listaan)
 - Päällystetieto: "Sidotut päällysrakenteet" tai "sitomaton pintarakenne" tai "ladottavat pintarakenteet" tai "pintaukset" tai "muu pintarakenne"

Tiestötietojen päivitys tieosoitemuutosten jälkeen

- ELY:t päivittävät (prio2):
 - Kantavat kerrokset
 - Päällysrakenteen lujitteet
 - Tienrakennetoimenpiteet
 - Pientareet
 - Palvelusopimus
 - Suodatinrakenteet
 - Kävelyn ja pyöräilyn väylä

Oletuskaistojen luonti

- Operointi luo uusille tieosuuksille uudet pääkaistat seuraavasti:
 - Maantiet, kadut, yksityistiet ja talvitiet (ajorata 0): Kaistat 11 ja 21.
 - Rampit kiertoliittymät (ajorata 0): Kaista 11.
 - **Huom. Jos ramppi on kaksisuuntainen, tulee ELY:n ilmoittaa toinen kaista 21**
 - Ajorata 1: Kaista 11.
 - Ajorata 2: Kaista 21.
 - Käpyt ja polut: Kaista 31
- ELY:jen on kuitenkin syytä tarkistaa kaikkien uusien tieosuuksien kaistatiedot
 - Lisäkaistojen lisääminen ja ylimääräisten kaistojen poistamisen ilmoittaminen Velhoon on ELY:jen vastuulla.

Maanteiden hoitourakoiden vastuuelinvoimakeskukset

- Ohjesivulle

<https://ohje.velho.vaylapilvi.fi/tievelho/tievelhoon-tallennettava-data/urakat/>

on lisätty Maanteiden hoitourakoiden vastuuelinvoimakeskukset

- Vastuuelinvoimakeskukset on tulossa myös Suomen väyliin aluemaiseen maanteiden hoitourakka -tasoon.

Tienvarsimainosilmoitukset Tilusta

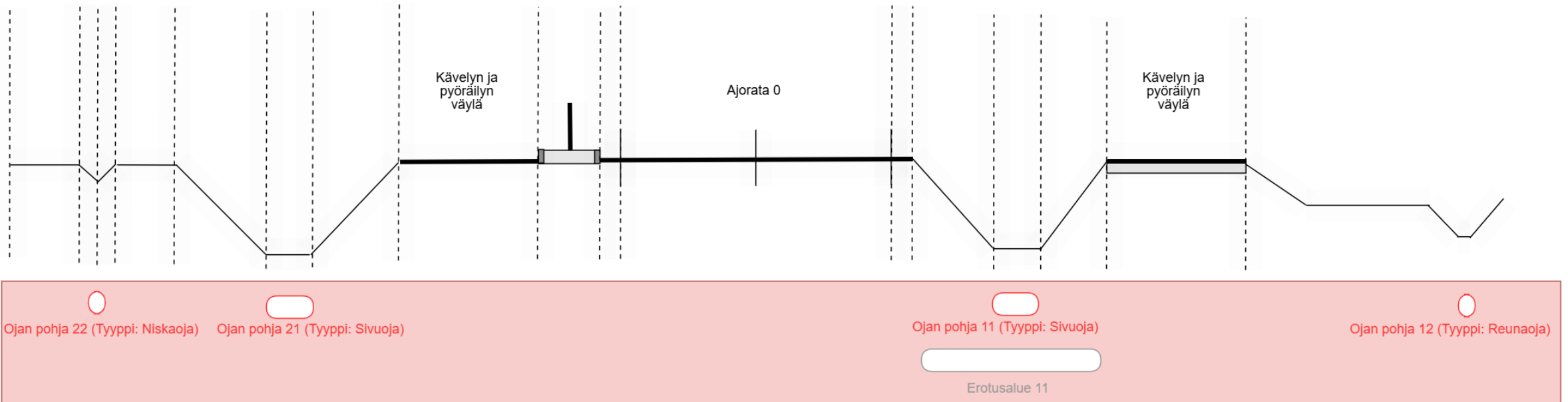
- Tienvarsimainosilmoitusten automaattinen siirto Tilusta on ollut Velhon tuotannossa 1.12.2025 eteenpäin ja todettu toimivaksi.
- Tievelhoon viedään ainoastaan ne ilmoitukset, joille lupa myönnetty. Kielteisiä päätöksiä ei viedä Velhoon.

Väylän luonteen tarkennukset

- Väylän luonteen viimeisimmät määrittelyt päivitetään tuotantoon joulukuun aikana.
 - Kohdeluokkakohtainen ohjesivu julkaistaan tuotantoon viennin yhteydessä.
 - Uudistetulle ohjesivulle on tulossa paljon esimerkkikuvia.

Ojan pohjien ilmoittaminen

- Ojan pohjat kirjataan pääsääntöisesti aina päätien tieosoitteella
- Poikkeukset:
 - Jos kävelyn ja pyöräilyn väylä ei ole rakennettu päätietä varten (esim. eritasoliittymäalueella) voidaan kirjata käpyn tieosoitteella ja sijaintitarkenteella
 - Jos rampilla on ojan pohjia, niin ne kirjataan rampin tieosoitteella



Tievelhon käyttäjäkysely

Kysely Tievelhon käyttäjille: <https://forms.gle/Zg6oWaseNsVsyjdT7>

Tervetuloa vastaamaan Tievelhon käyttäjäkyselyyn! Haluamme kehittää Tievelhoa niin, että se palvelee käyttäjiä mahdollisimman hyvin.

Vastauksesi ovat tärkeä osa tätä työtä - kiitos jo etukäteen ajastasi ja vastauksestasi. Kyselyyn vastaaminen vie vain muutaman minuutin.

Toiveita tukiklinikoiden sisällöstä

- Tulevien tukiklinikoiden sisältöehdotuksia saa lähettää osoitteeseen tiestotuki@vayla.fi
- Tulossa: Siltojen alikulkupaikkojen ja korkeusrajoitusten kirjaaminen

Palautetta ja kysymyksiä toivotaan!

tiestotuki@vayla.fi

