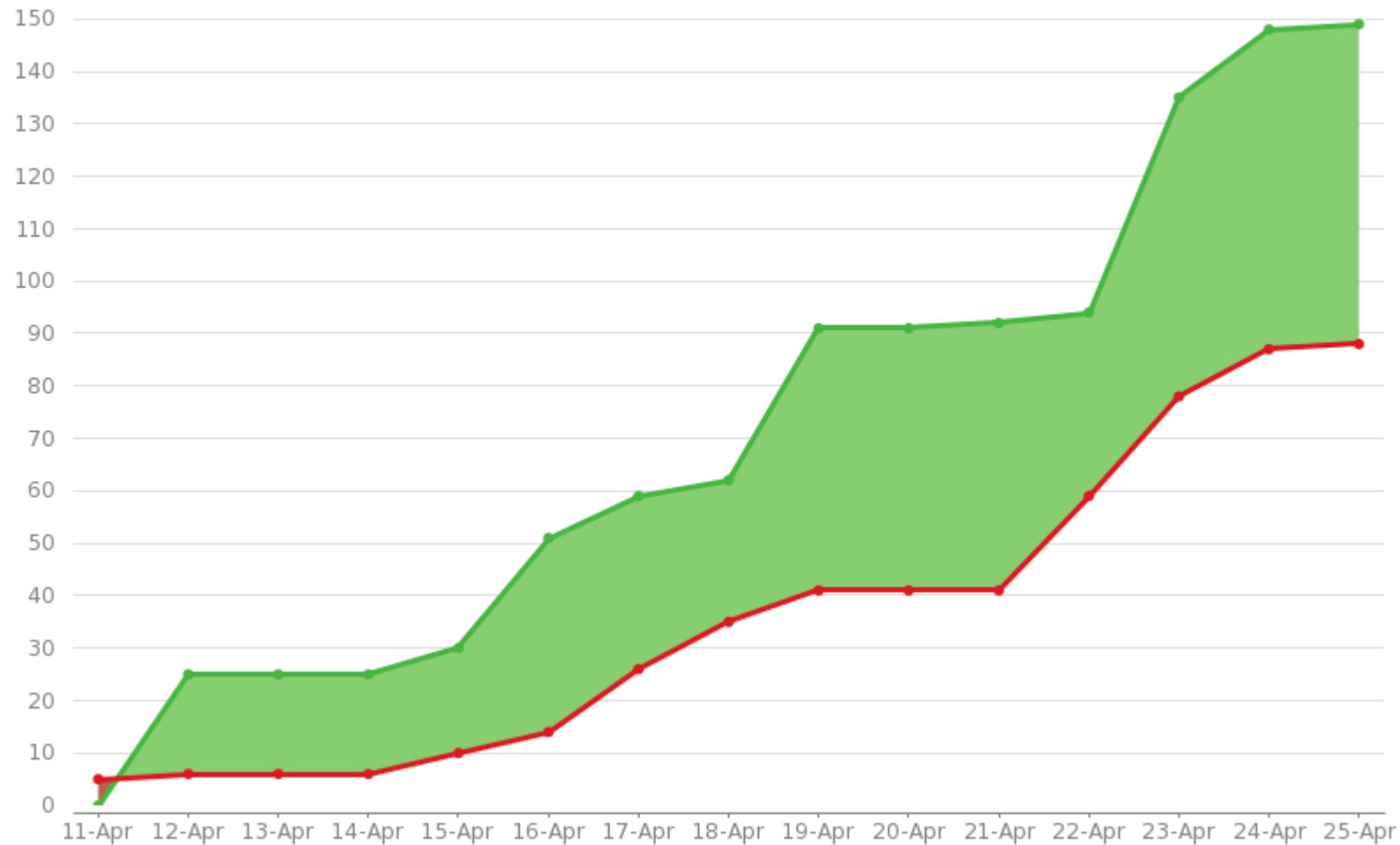


# TieVelhon tukiklinikka

## 26.4.2024

# Operoinnin työjono

This chart shows the number of issues **created** vs. the number of issues **resolved** in the last 14 days.



# Ajankohtaista

## Virheisiin päätyneiden kohteiden uudelleenpäivitykset

- Tällä viikolla saatu kaikki virheisiin päätyneistä seuraavista
  - Tekninen toimenpide
- Selvityksessä vielä seuraavat kohdeluokat, joissa tullut virheitä
  - Asukastiheys
  - Väylän luonne
  - Valaistukset
  - Talvihoitoluokka
  - Liikennemäärät
  - Hallinnolliset alueet
  - Kaistat
  - Tiealueen poikkileikkauksen leveystiedot



# Ajankohtaista

- Eurooppatiet-kohdeluokkaan päivitetty osuudet joilla kulkee useita E-teitä samalla tieosuudella (tierekisteriin pystyi kirjaamaan vain yhden E-tien yhdelle tieosuudelle). Vielä jatkuu kohdeluokan laadunvarmistus
- TERN-verkko -kohdeluokkaan on tehty laadunvarmistuskierros, esim. lisätty puuttuvia ramppeja ja kiertoliittymiä, sekä paikattu tierekisteristä tulleita puuttuneita reittinumeroita. Työ jatkuu vielä.

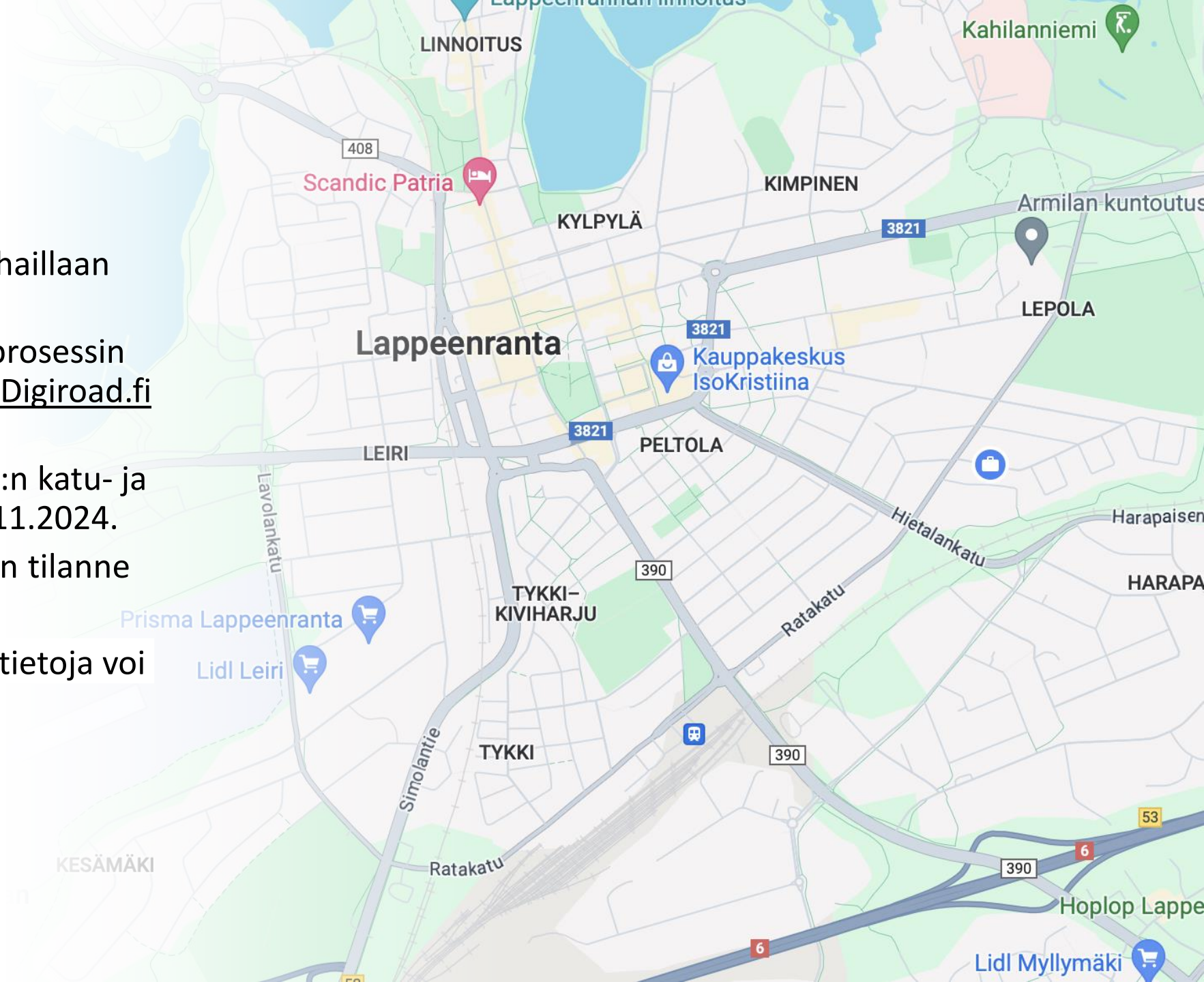


# Ajankohtaista

- 2023 syksyn kelirikkoinventoinnit on viety velhoon
- Viherhoitokuvioiden geometrioiden tallennuksessa huomattu puutteita

# Ajankohtaista

- Digiroad-sovelluksessa on parhaillaan käyttökatko (17.4.-30.4.2024).
  - liittyy tielinkkien päivitysprosessin uudistamiseen, lisätietoa [Digiroad.fi](https://digiroad.fi), [Ajankohtaista](#)
  - Tielinkit päivitetään MML:n katu- ja tieverkon tilanteeseen 3.11.2024.
    - Sama kuin geometrian tilanne kuin Viiteessä.
- Käyttökatkon aikana Digiroad-tietoja voi katsella [Suomen Väylät-karttapalvelussa](#).



# Varusteinventointi ohjekoulutus

- Varusteinventointiohjeeseen liittyvä koulutus/webinaari 17.5. klo 9.30-11

Liittymislinkki:

<https://vayla.fi/-/varusteiden-ja-laitteiden-inventointiohjeenkoulutus>

Koulutus ei vaadi ennakoilmoittautumista.



Pystyykö palvelualueet-kohdeluokan liityntäpysäköintialueille rekisteröimään niillä olevien ajoneuvopysäköintipaikkojen lukumäärän?

- Kaksi vaihtoehtoa:

1. Kirjataan tekstinä "lisätietoja"-kenttään

- Vapaatekstikenttä, johon voi kirjata mitä vain: Hakeminen vaikeaa

2. Lisätään kohdeluokkaan oma kenttä ajoneuvopysäköintipaikkojen lukumäärälle

- Yksi "ylimääräinen" ylläpidettävä kenttä







# Puomit, sulkulaitteet ja pollarit

- Kohteille ei ole tuotu tierekisteristä ajorata-tietoa, joka on kuitenkin pakollinen tieto.
- Myös pakollista puoli-tietoa puuttuu puomeilta, jotka on tuotu Velhoon rautatien tasoristeykset-tietolajilta.
- Operointi lisää puuttuvat sijaintitarkenteet keskitetysti ja poistaa mahdolliset tuplat (sama tieto tullut puomit-tietolajilta ja tasoristeyksistä)

Velhon tietokuvaus kertoo, että olisi olemassa erillinen kenttä jossa voi kertoa LILU-päivämäärän. Tuleeko se mahdolliseksi? Nyt excel-toimituspohjassa ei ole tuota LUOVPM-kenttää.

### **Tekninen toimenpide**

tekninen-toimenpide

*Tekninen toimenpide kertoo milloin tierakenne on syntynyt ja minkä toimenpiteen seurauksena. Voimaantulopäivämäärän on tarkoitus kertoa minä vuonna ja missä kuussa tie on avattu liikenteelle. Mikäli virallinen yleiselle liikenteelle luovuttaminen on tapahtunut myöhemmin, ilmoitetaan se erikseen kentässä LUOVPM.*

- Liikenteelle luovutuspäivämäärää ei toistaiseksi voi erikseen kirjata mihinkään, mahdollisuuksien mukaan sitä voi käyttää tiedon alkupäivämääränä
- Tietokuvausta korjattava
- Tiedon tarve tunnistettu, mutta vaatii määrittelyä
- Elyt ylläpitävät kohdeluokkaa
- Kevyt rakenteenparantaminen tulee YHA:sta



# Uudet urakkakoodit

- Alueurakkanumeroksi Sampoon kirjataan:
  - Tienpäällystysurakoissa TYP-PRxxxxxxxx
  - Tiemerkinäurakoissa TYT-PRxxxxxxxx
  - loppuosa on sopimuksen PR-numero projektitasolta (esim. TYP-PR00050517).
- Samossa nyt ilmeisesti väärin, mikä aiheuttanut sekaannusta Harjassa
- Velhossa pitää olla aina sama tunnus kuin Samossa

Jos joku varuste, esim. pysäkkikatos, siirretään toiselle pysäkille, niin tehdäänkö varusteelle Velhoon päivitysilmoitus, jossa ilmoitetaan uusi sijainti/tieosoite?

- Jos on tiedossa, että siirretään paikasta a paikkaan b, voi ilmoittaa päivityksenä uuteen sijaintiin
- Epäselvissä tapauksissa varusteen voi lakkauttaa ja lisätä vaikka myöhemmin uutena

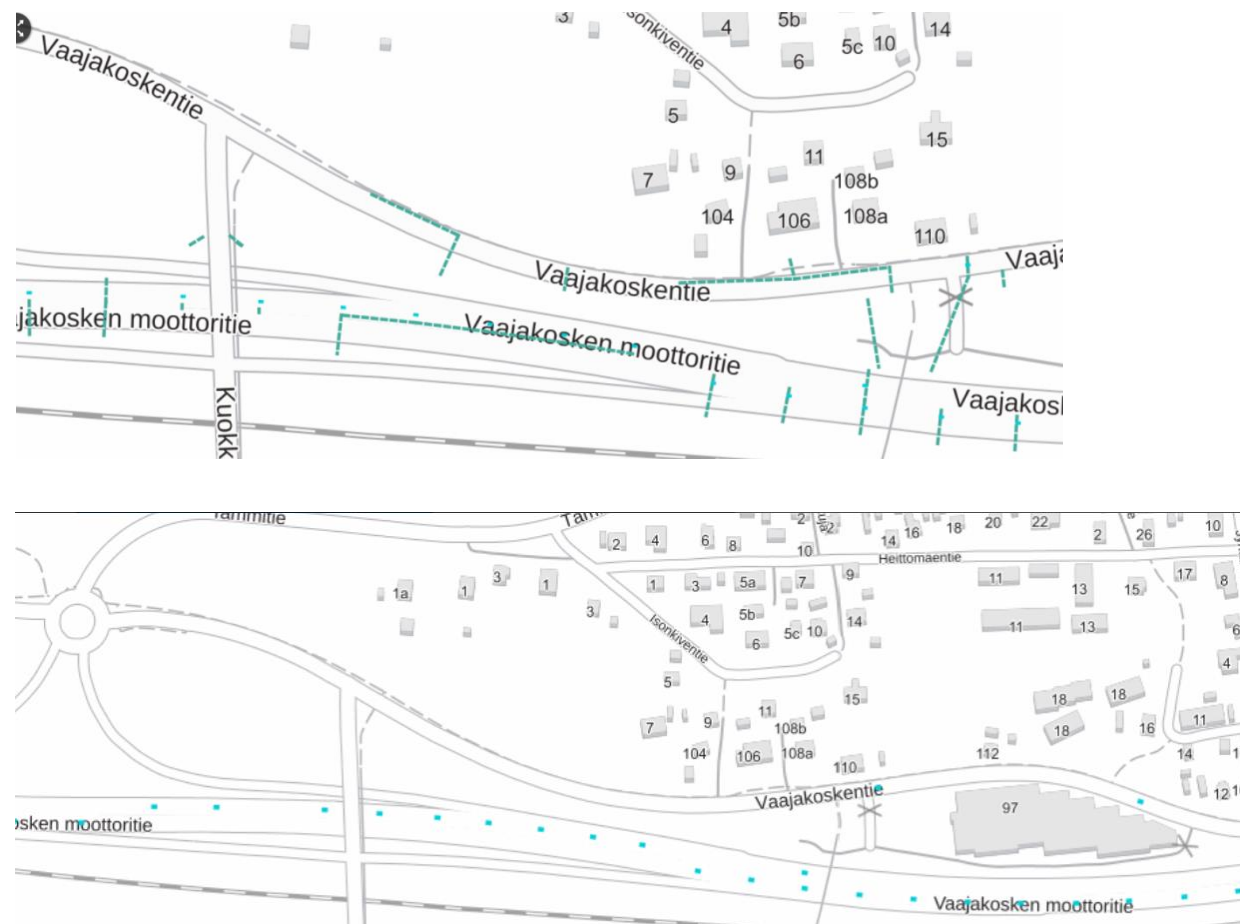


# Kielteiset luvat

- Tulossa mielipidekysely Elyihin kirjataanko kielteiset luvat Velhoon
- Tällä hetkellä on määritelty, että Velhoon tallennetaan ainoastaan myönnettyjä opaste-, tienvarsimainos- ja suoja-aluerakentamislupia.
- Vastauksia kyselyyn toivotaan **12.5.2024** mennessä.
- Kyselyä saa jakaa eteenpäin päätöstietojen muillekin mahdollisille hyödyntäjille



Päivitettiin hulevesilaitteiden inventointien tulosten perusteella putket johdot ja kaapelit -kohdeluokkaa vai luotiinko inventoinneista vain mitattu geometria-aineisto?



- Ylemmässä kuvassa on kaikki putket, jotka sieltä on inventoitu. Eli kun käyttää Paljun mitattu geometria geopackagea, niissä on mitatut geometriat ja ominaisuudet mukana. Vastaava toinen geopackage sisältää kaikki samat ilman mitattua geometriaa + jos tierekisterissä oli pelkällä tieosoitteella kohteita.