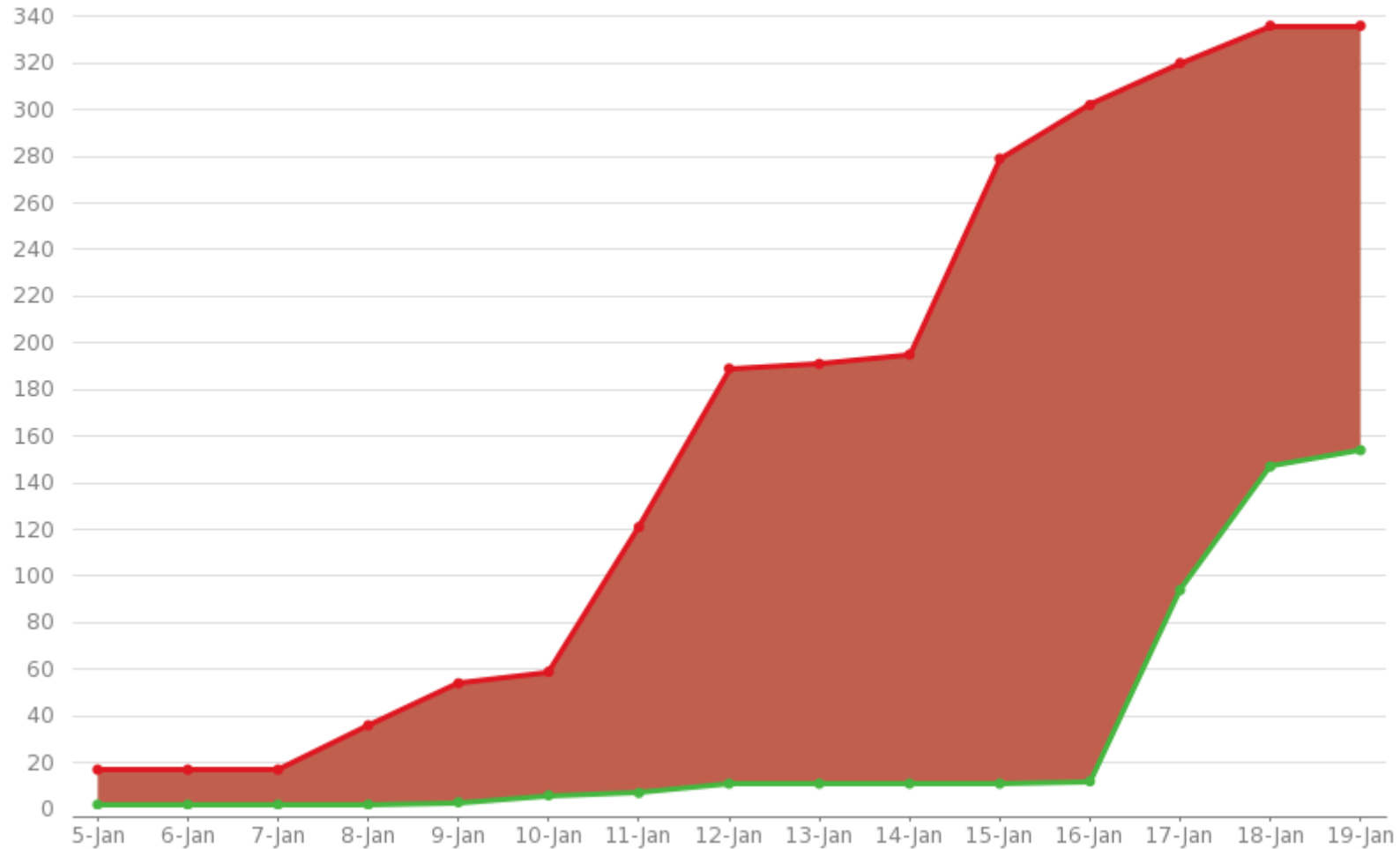


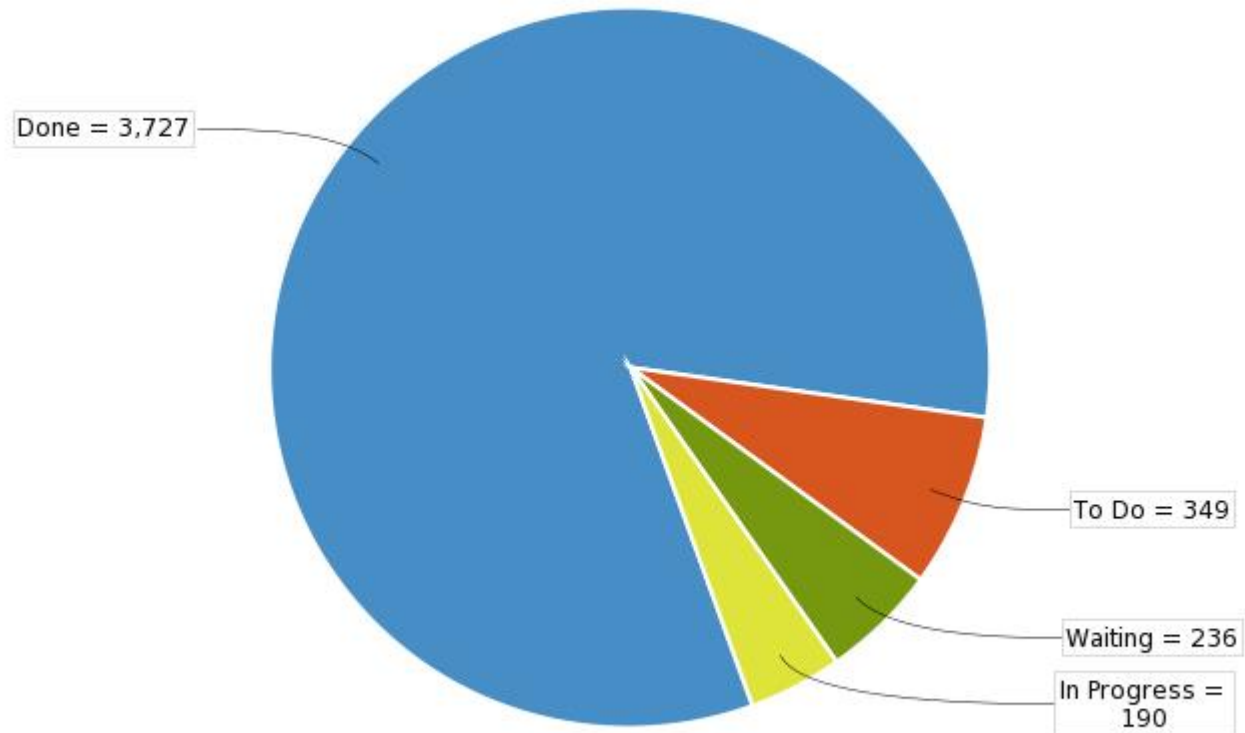
TieVelhon tukiklinikka 19.1.2024

Operoinnin työjono

This chart shows the number of issues **created** vs the number of issues **resolved** in the last 14 days.



Operoinnin työjono



	Issues	%
Done	3727	82%
To Do	349	7%
Waiting	236	5%
In Progress	190	4%

Nyt työn alla

- Tietojen ajantasaistaminen aloitettu
 - Hallinnolliset alueet (kunta ja maakunta) päivitetty
 - Liikennemäärät päivitetty vanhoille tieosuuksille. Uusien tieosuuksien tietoja ei ole vielä saatu
 - Pääkaistat on päivitetty
- Käyttöliittymässä voi edelleen näkyä puutteellisia tietoja
- Tietojen päivityksissä syntyy tällä hetkellä jonkin verran virheitä, operointi selvittää virheet kehittäjiä kanssa ja vie Velhoon ongelman ratkettua
 - Käyttäjien ei tarvitse ilmoittaa tietoja uudelleen
- Akuutit tietopalvelupyynnöt
 - Indeksoinnit vaikuttavat myös tietopalvelupyynnöiden toteuttamiseen, joten ei-akuuttien tietopyyntöjen kanssa kannattaa odottaa

Tieosoitemuutoskohteiden kohdeluokkapäivitykset

- Elyjen toimitettava YHAn ja tilastoinnin kannalta tärkeät kohdeluokkapäivitykset 12.1./19.1.2024 mennessä
- Nopeusrajoituspäätökset
- Muutoksen lähde OID

Päivitystilanne-taulukko Velhon ohjesivuilla

<https://ohje.velho.vaylapilvi.fi/tievalho/tietojen-hyodyntaminen/>

- Koetaanko tarpeelliseksi?

Viedäänkö päällystysurakoita Velhoon? Perustetaanko päällystysurakoille projekti ProjektiVelhoon tai pitäisikö päällystysurakkaan sisältyvät kohteet toimittaa esim. TieVelhoon muu urakka -kohdeluokkaan?

- ProjektiVelhossa ylläpidetään vain investointihankkeita tällä hetkellä. Tällä hetkellä ei tarvitse ilmoittaa myöskään muihin urakoihin.
- Tulevaisuuden tavoite että Samposta/Harjasta urakka päättyy Velhoon ja saisi oman OI Din johon toteumat yhdistettäisiin.


Viedäänkö päällystysurakoita Velhoon? Perustetaanko päällystysurakoille projekti Projektivelhoon tai pitäisikö päällystysurakkaan sisältyvät kohteet toimittaa esim. TieVelhoon muu urakka -kohdeluokkaan?

- Väliaikana voi käyttää Harjasta löytyvää urakkaid:tä (PR-koodi) "lähdejärjestelmä-id"-kentässä tiealueen poikkileikkaustoimenpiteitä ja tiealueen rakenteita Velhoon ilmoittaessa.

YLEISET	AIKATAULU	PÄÄLLYSTYKSET	PAIKKAUKSET	LAADUNSEURANTA	VÄLITAVOITTEET
Yleiset tiedot					
Urakan nimi:	VARELY Tienpäällystysurakka VAR2 2022, P				
Urakan tunnus:	PR00049266				
Urakkanumero:	173				
YHA:n urakkatunnus:	TP VAR2 2022				
YHA:n ELY:t	Var				
YHA:n vuodet:	2022				
YHA-sidonta:	Sidottu YHA-urakkaan. Vain urakanvalvoja voi muuttaa sidontaa.				

Ely ja kunta ovat tehneet sopimuksen, että kunta saa sijoittaa taideteoksen kiertoliittymän keskelle. Kunta vastaa teoksen omistuksesta ja ylläpidosta. Mikä on oikea teema hoitosopimukset-excelissä? Onko taideteos sama kuin varuste, vai kaluste? Vai voisiko taideteos olla oma teema?

- Taideteokset ovat tienvarsikalusteita (eli varusteita) ja ne voidaan lisätä tienvarsikalusteet-kohdeluokkaan tyypillä tvkt24
- Yksittäisen varusteen kunnan omistus- ja hoitotietoa ei ilmoiteta hoitosopimukset-pohjassa, vaan tienvarsikalusteet-pohjassa



<i>hoitovastuu</i>	<i>korjausvastuu</i>	<i>omistaja</i>

Mistä löytyy kaikki varusteille kirjattavat vauriot ja puutteet?

- Varusteisiin liittyviä vaurioita ja puutteita löytyy seuraavista kohdeluokista:
 - pistemäinen tiealueen poikkileikkausvaurio
 - pistemäinen puute
 - välimäinen puute
 - välimäinen varustevaurio
 - pistemäinen varustevaurio
- Viimeistä lukuun ottamatta kaikkien kohdeluokkien toimituspohjat löytyvät Kunto- ja vauriotiedot-kansiosta. Pistemäiset varustevauriot ilmoitetaan (pistemäisen) varusteen omalla toimituspohjalla.

Palvelusopimukset: Täytyykö lisäys-päivitystarpeelle kirjata muutospvm?

- Lisäys-toimenpiteelle kirjataan vain alkupvm jolloin ko. tieosuus halutaan lisätä palvelusopimukseen
- Excel-pohjassa ollut ristiriitainen ohjeistus, joka on nyt korjattu

Onko kuivatusjärjestelmien inventoinneissa tuotettuja tietoja tallennettu Velhoon eli löytyykö sieltä sivu- ja laskuojatietoja jostain? Onko sivuojarumpu sama kuin liittymärumpu?

- Kuivatusinventointien (v. 2021-) ojanpohjien ja puute- ja vauriotietojen tallentaminen Velhoon on viivästynyt teknisten esteiden sekä kiireellisempien tehtävien takia
- Sivuoja- ja laskuojatyypit löytyvät Velhon tietokuvauksesta ”Ojan pohja”-kohdeluokasta, ja siellä on myös selitteet ojanpohjatyypeille
- Sivuojarumpu on käytännössä sama kuin liittymärumpu

Onko Tievelhosta saatavilla tietoa riista-aitojen rakennusvuodesta, tai ainakin tieto koska aita on ensimmäisen kerran perustettu tiestötietojärjestelmään? Tiedoissa näkyy päivämäärätietona ainoastaan edellistä urakkakilpailutusta varten tehty inventointi

- Velhossa voi tiekohdehaulla hakea aitoja ja tuloksissa on kenttä "Luotu" ja lähdejärjestelmä esim. "TM Tiestö". Tämä on se tieto milloin ko. aita on (viimeksi) järjestelmään perustettu.
- Tierekisteriaikana varusteita inventoitaessa usein poistettiin vanha pohjadata kokonaan ja tilalle vietiin uutena inventointitulokset, joten voi olla että viimeisin inventointitieto on se mitä Velhostakin löytyy

Luoja Perustiedot	Luotu Perustiedot	Lähdejärjestelmä Perustiedot
Lxhyytipa	29.11.2018 18.59	TM Tiestö

Suomen Väylistä ei tule ajoratatietao kun lataa maanteiden hoitourakoita. Kuuluisiko maanteiden hoitourakoilla olla ajorata-attribuutti?

- Maanteiden hoitourakoissa (eikä missään luokitustiedoissa) ei ole Velhossa ajoratatietao koska kohdeluokat ovat tietasoisia
- Jos ajoratatietao tarvitsee niin aineisto kannattaa käyttää Vexlinen kautta niin sen saa mukaan

<https://paikkatieto.vaylapilvi.fi/vexline/>

Onko Tievelhossa paikkaa jonne saisi tallennettua pyöräparkit? Ovatko ne levikkeitä?

- Saa kirjata levikkeenä käpy-väylän osoitteella
- Pyörätelineet ja –katokset kirjataan tienvarsikalusteet-kohdeluokkaan

Mistä löytyy paikkatietoaineisto erikoiskuljetusreiteistä?

- Erikoiskuljetusreittejä voi katsella VäyläMapista
- Latausmahdollisuutta ei vielä ole, mutta on suunnitteilla VäyläMapissa oleville rajoitetuille Velho-aineistoille

Lisäys 19.1.2024 tukiklinikan jälkeen: Rajoitettuja aineistoja on mahdollista ladata Paljusta

<https://palju.vaylapilvi.fi/palju/Extranet/Tie/Paikkatieto/>