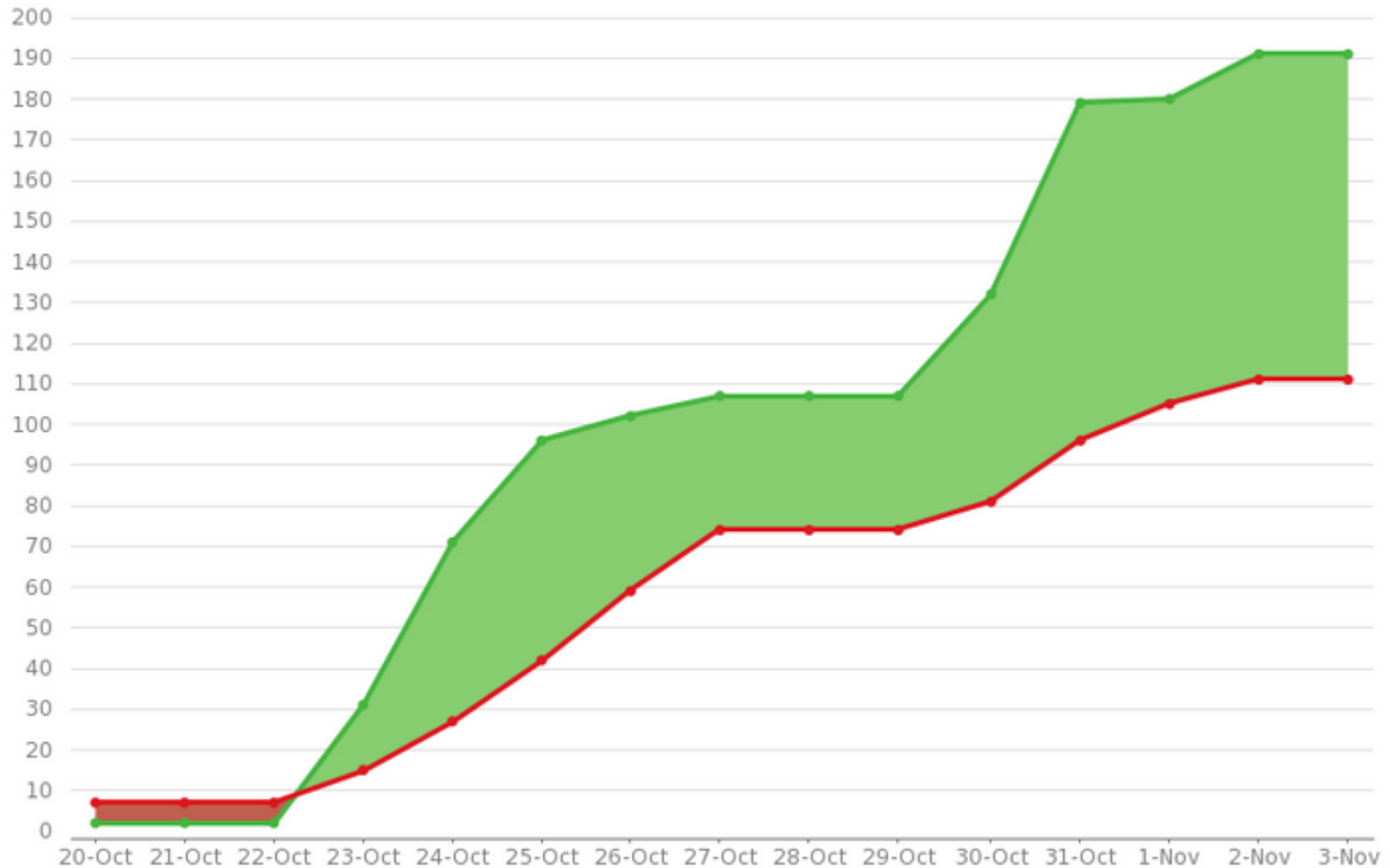


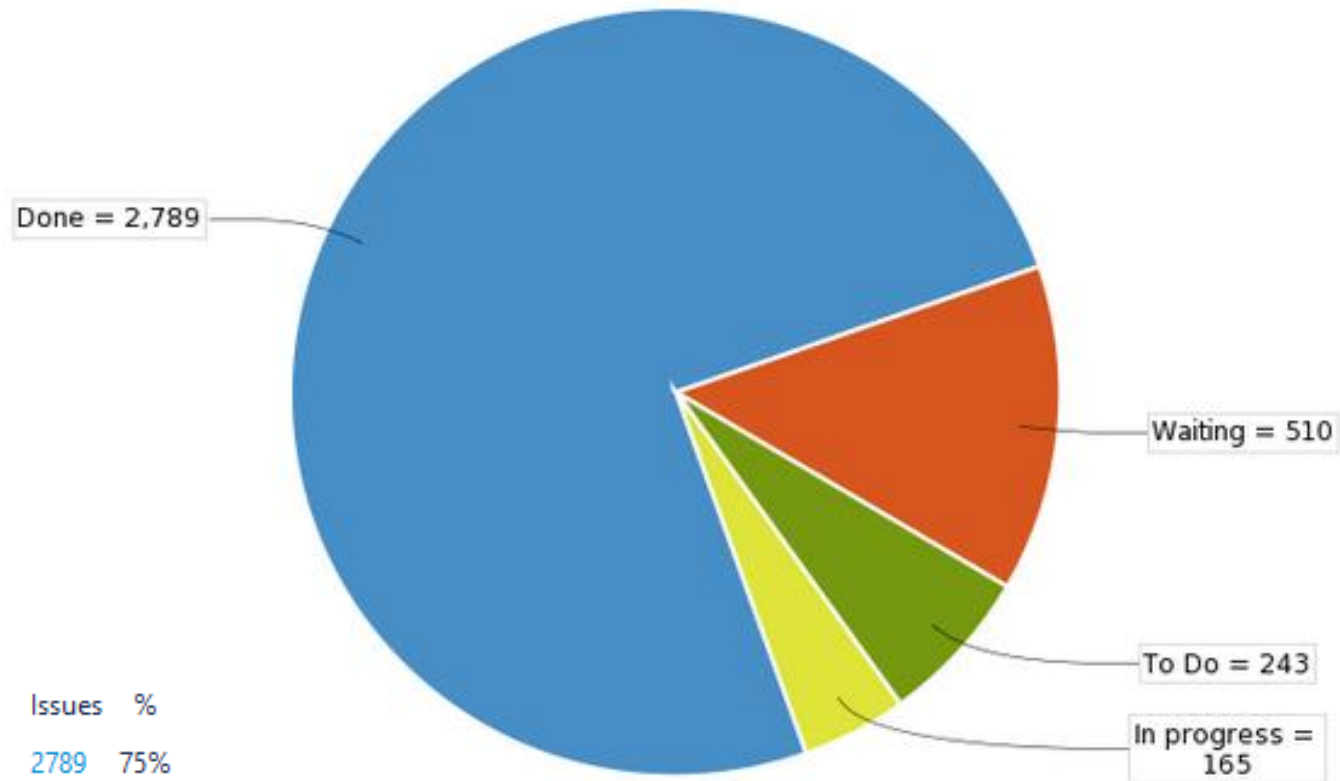
TieVelhon tukiklinikka 3.11.2023

Operoinnin työjono

This chart shows the number of issues **created** vs. the number of issues **resolved** in the last 14 days.



Operoinnin työjono



	Issues	%
Done	2789	75%
Waiting	510	13%
To Do	243	6%
In progress	165	4%

Nyt työn alla

- Yksityistieliittymät (kohdepisteet) vienti tuotantoon
 - Aloitus viivästynyt
- Puuttuvien geometrioiden tutkinta (PVK)
- Tieosoiteverkon 1.1.2024 samuutus

3.11.2023	Tielinkki-irroitus MML:lta (PTP)
3.11 - 2.12.2023	Samuutus, virhelistat, virheiden korjaus, täydentävä geometria (Veli-Matti ja Piia)
5.12.2023	Viitteen alkulataus ja Viitteen toiminnan varmistus (Veli-Matti ja Piia)
7 - 19.12.2023	Tieosoitemuutokset, solmut ja liittymät Viitteessä (ELY:t ja Operointi)
21.12.2023	Tieverkkoirroitus Viitteestä (PTP)

"Kadonneet" talvihoitoluokat

- Kyseessä ei-versioituvien kohdeluokkien historiointiin liittyvä bugi Velhossa
- Talvihoitoluokkia turhaan lakkautuneita 39 riviä
- Yhteensä luokitusrekisterissä on 83 kpl lakkautettuja kohteita, jotka on viitannut sijaintiin, jossa ollut virheellinen enkoodattu sijaintiväli lakkautuksen ajanhetkellä
- Selvittely työn alla

Aitojen materiaali
on määritetty aidoilla ei-ylläpidettäväksi
ominaisuustiedoksi

- Väylävirastosta aikanaan tullut määrittely että tyyppi riittää
- **Jatketaan keskustelua Väylän kanssa**

Yksityistiel liittymät (kohdepisteet)

- ~~• "Päivitys"-ilmoituksessa pitää ilmoittaa päivitettävän version alkupäivämäärä (= "version alku") kentässä "alkupvm"~~
- "Korjaus"-ilmoituksessa pitää ilmoittaa **korjattavan** version alkupäivämäärä (= "version alku") kentässä "**muutos**pvm"

Talvinopeusrajoituspäätökset

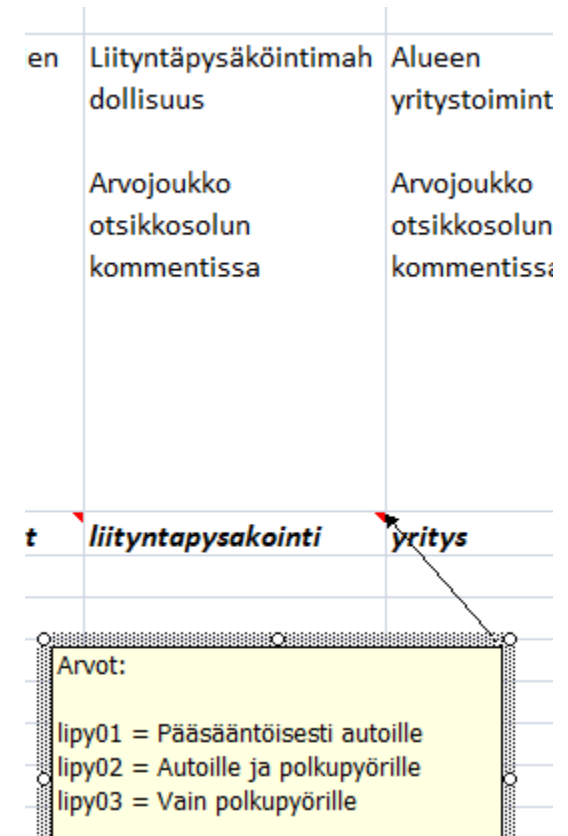
- Päätöksessä ilmoitetaan vain ne osuudet missä nopeusrajoitus talvella laskee
- Oltava puolikohtainen

Muut nopeusrajoituspäätökset:

- Myös kaikissa tienrakennushankkeissa pitäisi tehdä päätös nopeusrajoituksista

Millä Velho-pohjalla pyörille tarkoitetut liityntäpysäköintialueet, joilla ei ole omaa geometriaa ilmoitetaan?

- Palvelualueet-tiedostopohjalla
 - Tyyppi = paty03 Pysäköimisalue
 - lipy03 = Vain polkupyörille
 - Kohde ilmoitetaan "päätien" tieosoitteella (sen tien osoitteella minkä varressa ko. alue on)



Korjaus-toimenpide

Käytetään VAIN kun Velhossa olevassa tiedossa on virhe!

Tieosoite Perustiedot	Kohdeluokka Perustiedot	Alkaen Perustiedot	Talvihoitoluokka Talvihoitoluokka
70005/921/0 - 70005/921/95	Talvihoitoluokka	01.10.2020	K1



paivitystarve	karttapvm	tie	aosa	aetaisyys	losa	letaisyys	alkupvm	paattymispvm	talvihoitoluokka
korjaus	1.1.2023	70005	921	0	921	95	1.10.2020		kplk10



Tieosoite Perustiedot	Kohdeluokka Perustiedot	Alkaen Perustiedot	Talvihoitoluokka Talvihoitoluokka
70005/921/0 - 70005/921/95	Talvihoitoluokka	01.10.2020	K2

Hoitoluokan muuttuminen ei ole korjaus!

Tieosoite Perustiedot	Kohdeluokka Perustiedot	Alkaen Perustiedot	Talvihoitoluokka Talvihoitoluokka
70005/921/0 - 70005/921/95	Talvihoitoluokka	01.10.2020	K1



paivitystarve	karttapvm	tie	aosa	aetaisyys	losa	letaisyys	alkupvm	paattymispvm	talvihoitoluokka
uusi	1.1.2023	70005	921	0	921	95	1.1.2023		kplk10



Tieosoite Perustiedot	Kohdeluokka Perustiedot	Alkaen Perustiedot	Talvihoitoluokka Talvihoitoluokka
70005/921/0 - 70005/921/95	Talvihoitoluokka	01.01.2023	K2

Tie on lakkautettu Viitteessä kesällä 2023 ja laitettu päättymään 13.10.2021. Se näkyy vielä Velhossa. Pitääkö nämä vielä ilmoittaa erikseen vai poistuuko operaattorin toimesta?

- Kesän 2023 tieosoitemuutoksia ei ole vielä Velhoon luettu, siksi tie näkyy siellä
- Lakkautettujen tieosuuksien tiestötiedot lakkaavat automaattisesti kun osoitemuutokset sisäänluetaan joten elyjen ei tarvitse niitä erikseen lakkauttaa

Hoitosopimukset

- Jos ELY hoitaa katu/yksityistietä, pitää muistaa lisätä ko. tieosuus myös Maanteiden hoitourakoihin
- Pelkkä ilmoitus Hoitosopimukset-kohdeluokkaan ei riitä
- Jos kunta hoitaa maantietä, pitää muistaa poistaa ko. tieosuus Maanteiden hoitourakasta

Excel-pohjista

- Pohjista ei saa poistaa sarakkeita
- Pohjiin ei saa lisätä sarakkeita
- Sarakkeiden järjestystä ei saa muuttaa

Palautteet puuttuvista tiedoista

- Mikäli huomaatte Suomen Väylissä virheitä/puutteita niin tarkastakaa aina ensin kyseinen kohta Velhon kohdehausta
 - Jos tieto on Velhossa oikein -> palaute Suomen Väyliin suomenvaylat@vayla.fi
 - Jos tieto on Velhossa väärin/puuttuu -> palaute Velho-operoinnille tiestotuki@vayla.fi
 - **Tieosoite aina mukaan** palautteeseen!

Pitääkö kaikille pienille projekteille luoda Muu urakka jotta voidaan kirjata tiestötietoja päivittäessä Muutoksen lähde-sarakkeeseen Muu urakka-OID? Tuntuu, että nyt tehdään ihan turhaa byrokratiaa

- Velhon tietorakenne mahdollistaa tämän ja se olisi Väylän linjauksen mukainen toimintatapa
- Muutoksen lähde oid ei ole pakollinen tieto ja sen voi teknisesti jättää tyhjäksi

Onko katu- ja yksityistieliittymälupapäätöspohjaan tulossa koodeja, jotka kertoisi, että liittymä on saanut luvan tiesuunnitelmalla? Päätöksen vahvistaja on Traficom

- Sallitaan myöntäjä-kenttään arvo "pm07 = Traficom"
- Lisätty excel-pohjaan

Päällysteleveydet ja tien leveys pitää saada Suomen väyliin myös

- On nostettu asia esille PTP:n kanssa

Mihin kohdeluokkaan kirjataan käpy-väylän päällysterajan ulkopuolelle sijoittuva murskepintainen piennar?

- Tien poikkileikkauksen suunnitteluohjeesta: Jalankulku- ja pyöräliikenteen väylän päällysteen viereinen murskepintainen tienosa tulkitaan tukipientareeksi, jonka leveys on yleensä 0,25 m
- Tierekisteriaikana oli ohjeistus että käpyillä ei piennarta

Hain Tierekisterin välikaistatietolajilta kaikki välikaistat, joissa koodina on nurmetus, jossa yksittäisiä puita ja puuryhmiä sekä nurmetus, jossa keskellä metsäinen puukaistale. Voiko ne laittaa nyt Tievelhon kasvillisuusrakenteet, puut -kohdeluokalle, koska nyt tievelhossa katsottuna näyttää, että kaikki välikaistat ovat pelkkää nurmikkoa

- Tierekisterin koodit 2 = Nurmetus, jossa yksittäisiä puita tai puuryhmiä 3 = Nurmetus, jossa keskellä metsäinen puukaistale on migroitu Velhoon sekä nurmikot (km01) että puut (km04) koodeille, koska puut ja nurmet ovat InfaRYLL:n mukaan omat rakenteensa
- Kilpailutuksen raportti tulee yhdistelemään tiedot samalle jaksolle
- Suomen Väylissä kohteet peittävät toisensa!

Onko Velhossa paikkaa, minne rekisteröidään liito-oravia varten pystytetyt hyppytolpat?

- Nämä voisi kirjata tienvarsikalusteisiin tyypillä tvkt22 = Muut kalusteet
- Lisätieto-kenttään selite "liito-oravan hyppytolppa"

Ojan pohjat

- Numerointi-sarakkeessa on 8 eri mahdollisuutta koodata ojan pohja. Poikkileikkauskuvissa on numeroitu vain ojan pohja-11 ja ojan pohja-21. Mitä muut arvot ovat? Onko ojan pohjista olemassa poikkileikkauskuvaa?
- Numerointi kasvaa loitottaessa pientareesta kauemmas maastoon niin, että toinen ojanpohja oikealla on 12, kolmas 13
- 14 ja 24 ovat aina laskuojia
- Ohjesivulle tarvitaan kuva jossa näkyy kaikki numeroinnit

Miten usein päivitetään staattisia hoitourakatteemakartan tasoja Suomen Väylissä?

- 2 viikon välein Veli-Matti + PTP