

Velhon ohjesivut uusi osoite

- <https://ohje.velho.vaylapilvi.fi/>

Velho ja tieosoitteet

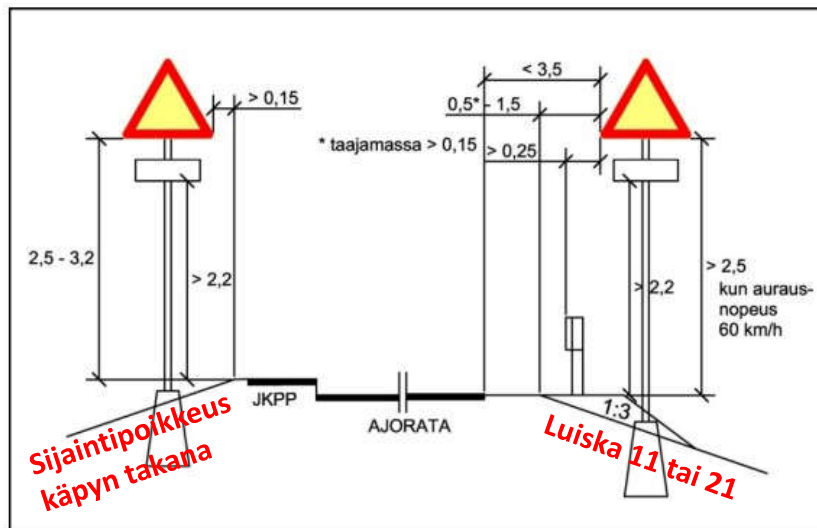
- Viitteessä maaliskuun 2022 jälkeen tehdyt tieosoitemuutokset eivät vielä näy Velhossa eli Velhosta ei voi tarkistaa kohdeluokkien tilannetta
- Jos Viitteessä on tehty lakkautus, lakkautetuilta tieosuuksilta lakkautuu Velhossa päällyste- ja muut ominaisuustiedot (niin kuin tierekisterissäkin oli). Niitä ei tarvitse erikseen lakkauttaa
- Jos Viitteessä on lisätty uusi tieosuus (ilmoitus = ”uusi”), sillä ei ole Velhossa mitään ominaisuustietoja (niin kuin tierekisterissäkin oli)

Liikennemerkin materiaali

- Miten tärkeä tieto on liikennemerkkien materiaali? Exceleihin merkattu pakolliseksi, mutta jos tietoa ei ole niin mitä kirjataan?
- Tieto on pakollinen joten sitä ei voi jättää tyhjäksi. Yleisin materiaali taitaa olla alumiini joten laittaa sen jos ei muuta tietoa ole

Kun on kyseessä uusi liikennemerkki, niin mitä laitetaan sijaintitarkenteeksi, kun toimistolta käsin ei tiedä minne se on oikeasti pystytetty maastossa?

- Liikennemerkkien pystytysohje:
https://ava.vaylapilvi.fi/ava/Julkaisut/Liikennevirasto/lo_2013-20_liikennemerkkien_rakenne_web.pdf
- Uusi versio ohjeesta tulossa kevään aikana.
- Kuva 5 kertoo ”normaalitilanteen” vakioliikennemerkkin sijoittamisesta tavalliseen poikkileikkaukseen kun ei olla risteyksessä. Uudessa laissa maksimietäisyys ajoradan reunasta on noussut 3,5 metristä 4,0 metriin, mutta jonkinlainen oletusetäisyys voisi olla 2,5 m jos muuta tietoa ei ole.



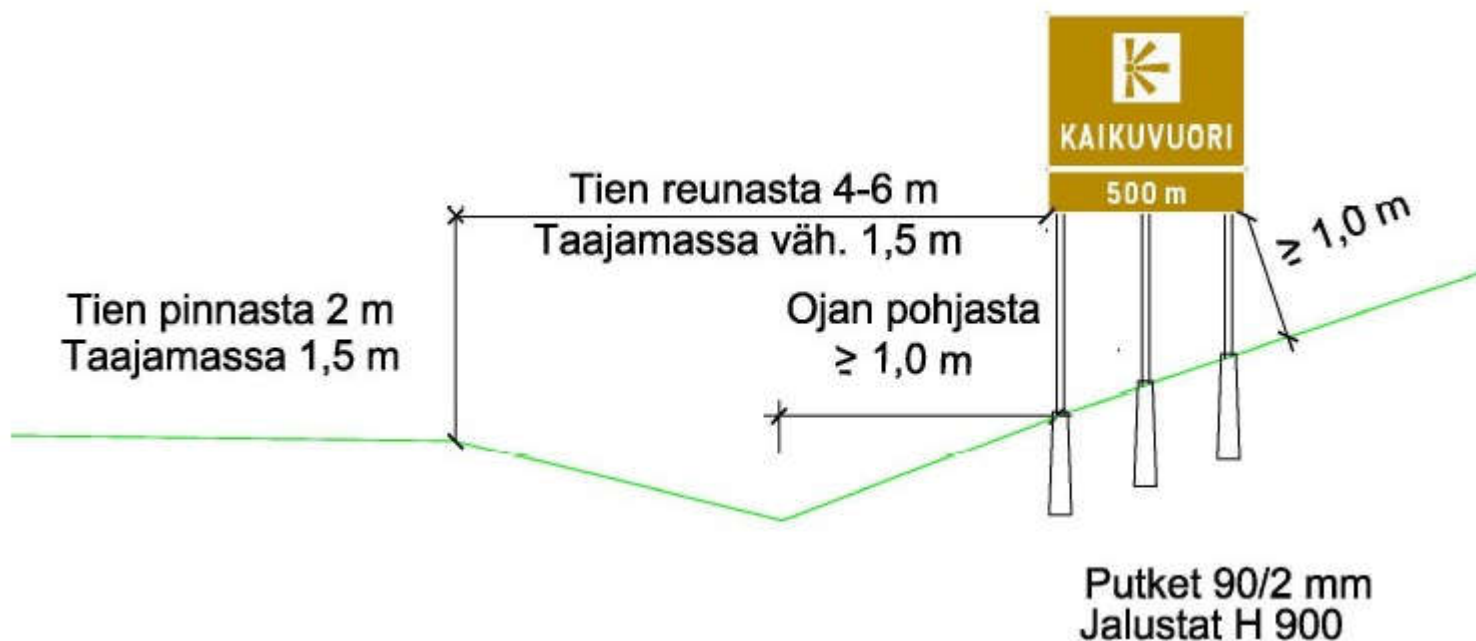
Palvelukohteiden opastusmerkkien pystytys

Merkki sijoitetaan luvassa annettuun tierekisteriosoitteeseen siten, ettei se ole näkemäesteenä liittymässä tai sisäkaarteessa, eikä estä muiden merkkien havaitsemista.

Etäisyys muista liikennemerkeistä tai opasteista tulee olla vähintään 70 metriä.

Erittäin suurten taulujen rakenteet mitoitetaan tapauskohtaisesti.

Luiska 12 tai 22



Mistä näkee palvelualueiden hoitovastuun poikkeukset

- Tietokuvauksessa löytyy Yhteiset ominaisuudet -> Kunnossapitovastuu poikkeus
- Käyttöliittymä näyttää kentät nyt vain, jos poikkeuksia on kirjattu (sarake hakutulosten lopussa)

Kunnossapitovastuu poikkeus poikkeava-kunnossapitovastuu	
Hoitovastuu	hoitovastuu
Korjausvastuu	korjausvastuu
Muu hoitovastuu	muu-hoitovastuu
Muu korjausvastuu	muu-korjausvastuu
Muu omistaja	muu-omistaja
Omistaja	omistaja
Omistajatarkenne	omistajatarkenne

Tyyppi Palvelualueet	Uintipaikka Palvelualueet - Rakenteelliset ominaisuudet	Talvikunnossapito Palvelualueet	Hoitovastuu Palvelualueet
Pysäköimisalue	-	Hoidetaan talvisin	Kunta

Miksi maanteiden hoitourakoiden ilmoituspohjassa ei ole alku- ja loppupäivämäärää?

[illegible]

- Loppupäivämäärän antaminen lakkauttaisi koko urakan
- Hoitourakoiden alku- ja loppupäivämäärää hallitsee Väylävirasto keskitetysti

Tulevat maanteiden hoitourakat

- 1.10.2024 alkavia maanteiden hoitourakoita ei vielä ole perustettu Velhoon. Niitä ei tarvitse erikseen ilmoittaa vaan ne lisätään keskitetysti
- Mikäli urakkarajoissa tapahtuu muutoksia (teitä siirtyy urakasta toiseen), ne tulee ilmoittaa hyvissä ajoin
- Valmistuvien hankkeiden osalta tulisi ilmoittaa myös ne uudet tieosuudet jotka kuuluvat 1.10.2023 alkaviin urakoihin
- Joka urakka omaan exceliin

Kantavat kerrokset excel-toimituspohja

- Taulukkoon oli merkitty sarake-S
"stabilointityyppi" pakolliseksi tiedoksi
- Tieto ei ole pakollinen, excel-pohjaan korjattu

Mitä kohdeluokka-relaatioita (yhteys muihin kohteisiin) on tehty migraation yhteydessä?

- Pylväät ja liikennemerkkit (voi olla puutteita)
- Portaalit ja liikennemerkkit
- Siltoihin ei ole relaatioita
- Kaivot, putket ja inventointitapahtuma
- Yksityistieliittymät ja liittymäluvut uudelleenmigroidaan ja luodaan relaatiot (oideja ei tarvitse ilmoittaa, koska ne tulevat muuttumaan)

Kelirikkorajoitukset

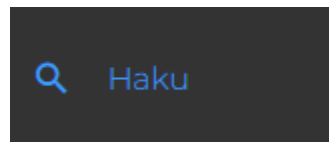
- Kelirikkorajoitukset tulevat Velhoon USPA:sta ja niitä ei ELY:jen tarvitse ilmoittaa

Mistä tietää onko Projektivelhossa vai TieVelhossa?

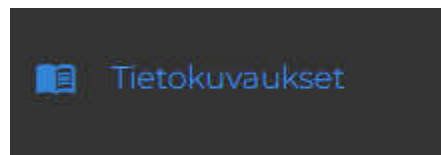
- Velhon aloitusnäkymässä kartalla näkyy projekteja



painikkeesta pääsee projektivelhoon



painikkeesta pääsee tievelhon hakuun



painikkeesta pääsee Projektivelhon ja TieVelhon yhteiseen tietokuvaukseen

- Käyttöliittymässä ei vahingossa voi viedä aineistoja tai tietoja ”väärään rekisteriin”