

VELHO

- Etusivu
- Haku
- Projektit ja aineistot
- Tietokuvaukset
- Suurena tekstiä
- Käyttöohje
- Palaute

N 6866828, E 383109

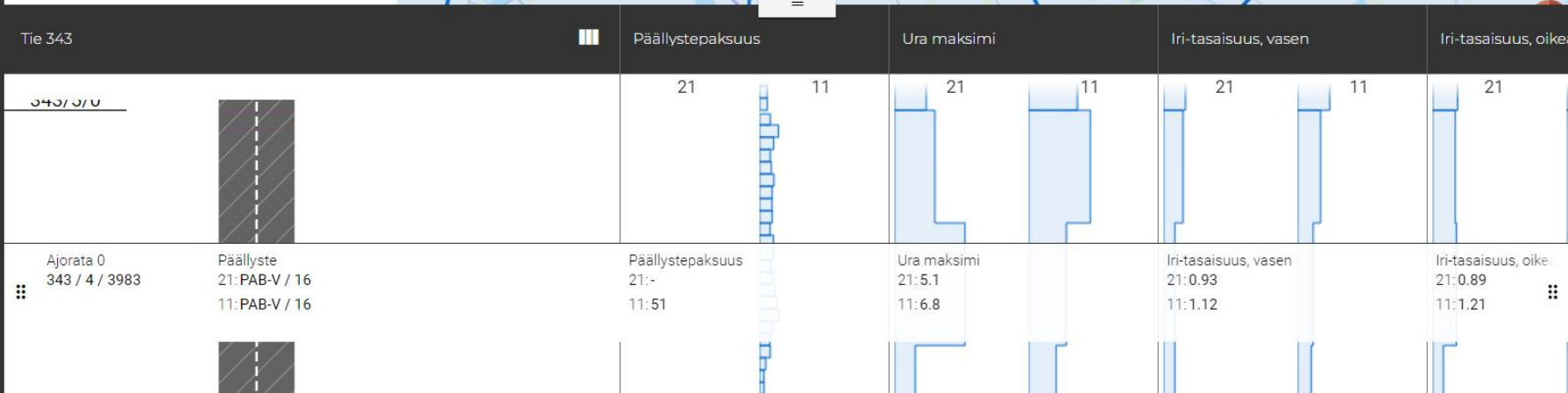
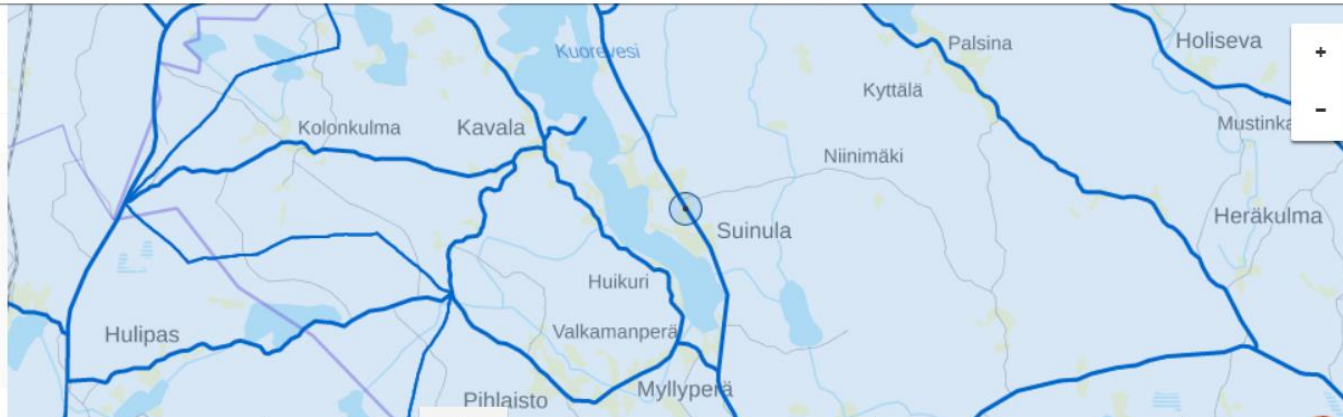
ELY-alue Keski-Suomen ELY-keskus

Kunta Jämsä

Tieosoitteet (1)
343/4/3983/0

Tie_hoitourakat (1)
Jämsä

Tieosoiteverkko (1)
343



Velho-vartti / ajankohtaisia asioita 8.4.2022

Tänään..



Väylävirasto
Trafikledsverket

2022 suuntaviivojen läpikäyntiä

Käyttökokemuksen kehittämisen askeleita

Tietohuoltojen aikatauluista

Ohjeistusten parantamisesta

Leveystiedoista ja muista ajankohtaisista
asioista



Käyttöönoton tilanne

Maaliskuun aikana tietosisältö tuodaan Velhoon ja pilotoidaan ensi vaiheen päivittäjien kanssa tietojen tuontia.

Velho-vartit käynnistyvät 25.3. ja jatkuvat toukokuun loppuun 2 x viikossa (tiistai, perjantai)



Viimeinen päivä tehdä manuaalisia ylläpitoja Tierekisteriin
11.3.2022

Harja, TREX ja Digiroad yhteydet Tierekisteriin katkaistaan
18.3.2022

Viimeiset päällyste-paksuudet ja onnettomuudet Tierekisteriin
25.3.2022

31.3.2022

Velho käyttöön

Poistuvat käytöstä:

- Tierekisterin katselu
- Palvelutiedostojen tilaus
- Tierekisterin tietolajien ylläpitosovellus

Käyttöön vielä jäävät mm.:

- Tiemappi
- Lataus- ja katselupalvelu
- NÄISSÄ TR-tietosisältö on saatavilla ja pysyy ajan tasalla kunnes päivitysprosessit Velhossa

Tietohuollot TR:n päättyvät

Siirtymäkausi, jolloin tietohuoltoja siirretään tietokokonaisuuksittain Velhoon

Tietosisällön tilannekuva:
<https://ohje.velho.vayla.fi/tievalhon-tietosisallon-tilannekuva/>

2022 – ylätasoinen aikataulu ja teemat

Temporaaliset haut (menneet, tulevat)

Tieosoitemuutosten hallinta

Velho Väyläpilveen


Päivitys-, luonti- ja korjausrajapinnat rekistereittäin

Integraatiot (kaistat, pysäkit, solmut, liittymät, sillat, tunnelit, rakennetoimenpiteet)

Tausta-aineistojen lisääminen

Uudet toimittajat
(11/2022→)

JATKUVA: Tietosisällön oikeellisuuden varmistus, käyttökokemuksen parantaminen



Käyttökokemuksen parantaminen

Välisijaintikokoelmalliset kohteet mukaan hakuihin

ELY, hallinnollinen luokka, urakkarajaus mukaan hakuihin

Pienet käytettävyysskorjaukset

Keskilinjageometria kohteille (mahdollistaa visualisoinnin avointen rajapintojen + muiden palveluiden kautta ensi vaiheessa)

Karttatoimintojen parannukset (aluksi tausta-aineistojen lisäys)

Kehityslistalla erittäin paljon asioita:

- Hakuehtoien tallennus
- Hakutulosten exportit
- Tuloslistojen jatkokehitys
- Hakuparametrien jatkokehitys
- Hakutulokset kartalla
- ...

Huom! Osa näistä pystytään toteuttamaan myös muiden palveluiden kautta.

Q2

Q3

Q4

Tietohuoltojen aikatauluista

Tavoitteena on että juhannukseen mennessä rekistereissä on rajapinnat tietohuoltoon (tarkennetaan vielä vuosikellon mukaan tavoitetta).

Onnettomuusrekisteri

Hallintorekisteri

**Mittausrekisteri (PTM-
mittaukset huhti-toukokuu)**

Kuntorekisteri

Päätösrekisteri

Varusterekisteri

Luokitusrekisteri

Toimenpiderekisteri

Rakennerekisteri

Tiekohderekisteri

Tiealueen
poikkileikkaus

Liikennetieto-
rekisteri



Tietohuolloista

- Eräajopäivityksinä
 - Toimijat itse ndjsonin muodostaen TAI
 - Operaattoripalvelun kautta
- Tällä hetkellä operaattoripalvelussa työstössä mm
 - Varuste- ja laiteinventoinnit hoitourakoista
 - Kuivatuskartoitukset ja hulevesi-inventoinnit
 - ELYjen tuottavat päivitys-/inventointitiedostot

Ensi vaiheessa paljon manuaalista työtä, joka helpottuu toivottavasti kun tietohuoltoprosesseja saadaan kehitettyä eteenpäin!

Ohjeistuksista

- Selkeä tarve lisätä ohjeistusta ja käyttötapausten esimerkkejä Velhon ohjesivulle
 - *Case esimerkkinä leveystiedot ja niiden muodostus Velhossa*
- **Huhtikuun** aikana tavoitteena
 - Kehittää UKK-osiota, Palvelukuvausta sekä ohjeistuksia selkeämmiksi
 - Lisätä tietohuoltojen aikataulut sekä statukset sivuille

